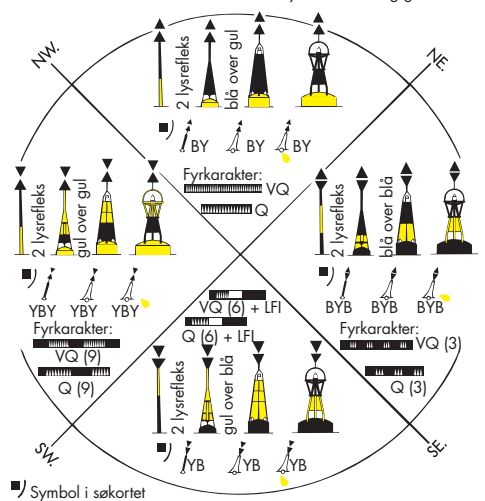


Retning for indgående



Kompasafmærkning

Lysets farve: hvid
 Topbetegnelse: 2 sorte kegler
 lysrefleks: blå og gul



Fyrkarakterer

	F	Fast fyr.
	FFI	Fast fyr med blink.
	FI	Fyr med et-blink.
	LFI	Fyr med langt blink (mindst 2 sek.).
	FI (2)	Fyr med gruppe-blink - to-blink, tre-blink osv.
	Q	Fyr med hurtigblink ca. 60 blink hvert minut.
	VQ	Fyr med hurtige blink ca. 120 blink hvert minut.
	Q (3)	Fyr med gruppe-hurtigblink.
	Q (9)	Fyr med gruppe-hurtigblink.
	VQ (3)	Fyr med grupper af meget hurtige blink.
	VQ (9)	Fyr med grupper af meget hurtige blink.
	Q (6) LFI	Fyr med gruppe-hurtigblink + langt blink.
	Oc	Fyr med en-formørkelse.
	Oc (3)	Fyr med gruppeformørkelse to-formørk. osv.
	ISO	Fyr med isofase - mørke- og lysperiode samme varighed.
	AI	Vekslende fyr, regelmæssig ændring i farvet lys.
	Mo (U)	Fyr med morseblinkkarakterer.

Afmærkning efter IALA System A

Sømærker på styrbords side

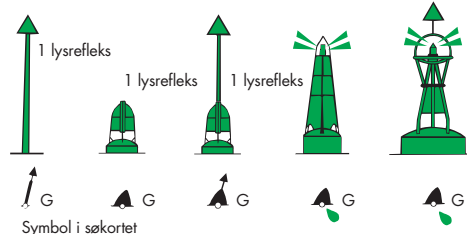
Fyrkarakter:

Lysets farve: grønt

	FI.G		Q.G
	FI (2) G		VQ.G
	FI (3) G		L.FI.G

Topbetegnelse: (hvis anvendt) grøn kegle

Lysrefleks: grønt



Sømærker på bagbords side

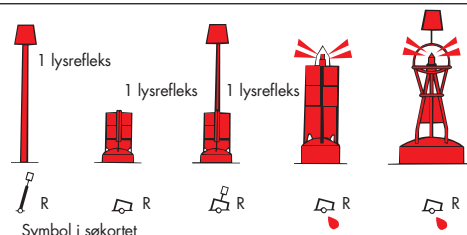
Fyrkarakter:

Lysets farve: rød

	FI.R		Q.R
	FI (2) R		VQ.R
	FI (3) R		L.FI.R

Topbetegnelse: (hvis anvendt) rød cylinder

Lysrefleks: rød



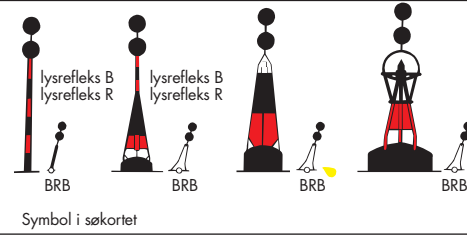
Isoleret fareafmærkning

Fyrkarakter:
 Lysets farve: hvid

	FI (2)
--	--------

Topbetegnelse: 2 sorte kegler

Lysrefleks: blå over rødt



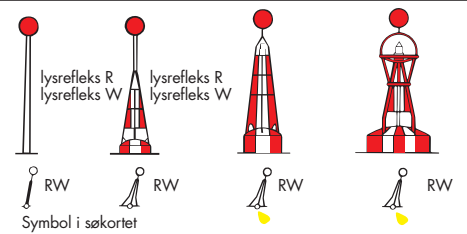
Midfarvandsafmærkning

Fyrkarakter:
 Lysets farve: hvid

	Iso
	LFI

Topbetegnelse: 1 rød kugle

Lysrefleks: rødt over hvidt



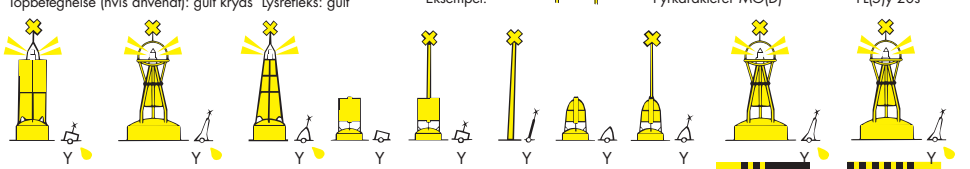
Special afmærkning

Lysets farve: gult

Topbetegnelse (hvis anvendt): gult kryds

Sømærkets farve: gult

Lysrefleks: gult



Båker

	Bagbåke		Bagbåke		Bagbåke		RØRLEDNINGER Gule
	Forbåke		Forbåke		Forbåke		FREDNINGSOMRÅDER Gule
	SEJLADSBÅKER		KABELBÅKER		SKYDEOMRÅDER OG FORBUDSOMRÅDER		GRAVELINIER Hvide

Kortsignaturer (uddrag)

	Ldg. Lts	Ledefyr		Sten tør ved lavvande
	Obscd	Skjult fyr (occas)		Sten i overfladen
	Pilot	Lejlighedsvis fyr (R Lts)		Farlige sten under vandet
	Lodsmædested	Hindringstys		Farligt vrug, dybden skønnes at være 20 m eller derunder
	Alle slags stationer	Lodsmædested		Vrug med kendt dybde
	SS	Alle slags stationer		Ufarligt vrug
	Faresignal ved (Firing) skydepladser	SS		Obstr Skibstartshindring
	Skydeområde, grænse	Bns		Redningsstation
	Kabelbåke	Kabelbåke		Uren bund
	Undersøisk kabel	Undersøisk kabel		
	Kabelfelt	Kabelfelt		
	Bygninger	Bygninger		
	Kirke	Kirke		
	Spir/tårn	Spir/tårn		
	Vindmølle	Vindmølle		
	Vand tårn	Vand tårn		
DW 19 m	DW 19 m	Dybvarsroute, angiver mindstedybden (Deep Water route).		
		Rute T/Farvandsseparatorer: rekvirer brochure hos Søsportens Sikkerhedsråd.		

Vejrmelding

Danmark (langb. 243 kHz/mellemb. 1062 kHz)
 Faste minuttal (hverdag og helligdage)
 Kl. 0545 - 0845 - 1145 - 1745 - 2245

Telf.: 153 Lokalvej + farvand
 154 Landsvejrmelding og farvandsudsig
 156 Vejret for de kommende dage

Meter pr. sek.	Beaufort	Angivelse i ord	Omtrentlige bølgehøjde
0-0,2	0	Stille	0,1 m
0,3-1,5	1	Næsten stille	0,2 m
1,6-3,3	2	Svag	0,6 m
3,4-5,4	3	Let	1,0 m
5,5-7,9	4	Jævn	2,0 m
8,0-10,7	5	Frisk	3,0 m
10,8-13,8	6	Hård	4,0 m
13,9-17,1	7	Stiv	5,5 m
17,2-20,7	8	Hård kuling	7,0 m
20,8-24,4	9	Storm	9,0 m
24,5-28,4	10	Stærk storm	12,5 m
28,5-32,6	11	Orkan	14,0 m
32,7-→	12		

Skillepunkt (sideafmærkn.)

